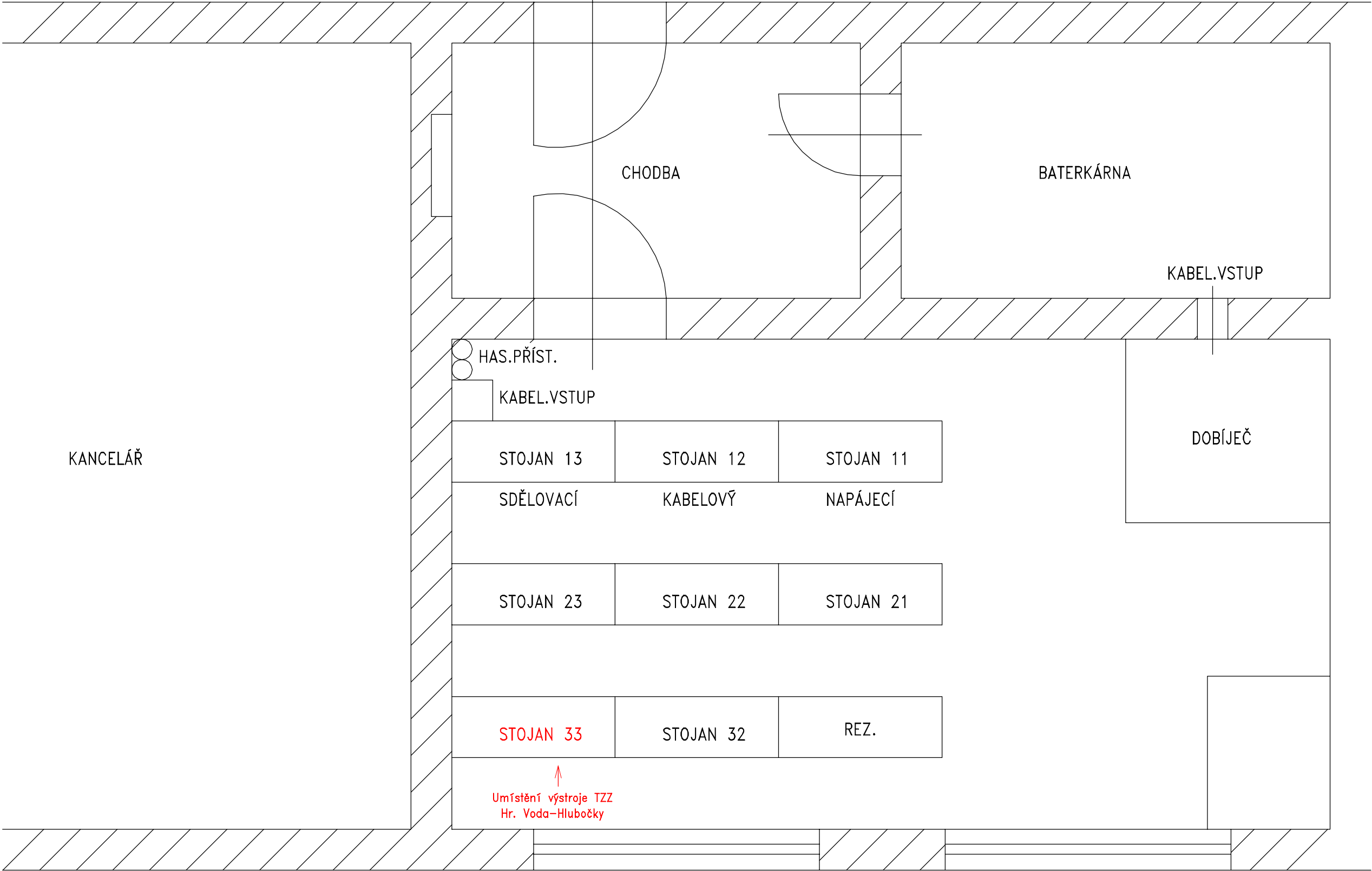


SMĚR MARIÁNSKÉ ÚDOLÍ

NÁSTUPIŠTĚ

SMĚR HRUBÁ VODA



Orientační schéma:

Razítko oprávněné osoby:

Podpis:

Datum:

| | | | |
|---------|------------|-----------------------------------|-----------------|
| Revize: | Datum: | Popis: | Kontroloval: |
| 000 | 08.11.2021 | Definitivní odevzdání dokumentace | Ing. Petr Szabo |
| | | | |
| | | | |
| | | | |

Stavebník/Investor:

Adresa:

Zástupce investora:


Adresa:

Správa železnic, státní organizace

Dlážděná 1003/7, 110 00 Praha 1

Stavební správa východ

Nerudova 773/1, 779 00 Olomouc



Zhotovitel stavby:

Adresa:


Kontakt:

SB projekt s.r.o.

Kasárenská 4063/4, 695 01 Hodonín

T: [+420 725 528 626]

E: [info@sbprojekt.cz]



Zhotovitel objektu:

Adresa:


Kontakt:

SB projekt s.r.o.

Kasárenská 4063/4, 695 01 Hodonín

T: [+420 725 528 626]

E: [info@sbprojekt.cz]



Hlavní projektant (HIP):

Stanislav Brhel

Specialista:

Ing. Petr Szabo

Odpovědný projektant:

Stanislav Brhel

Zpracovatel přílohy:

Stanislav Brhel

Název stavby/akce:

Název části:

Název objektu:

Název přílohy:

Název dílčí části přílohy:

Kraj:

Olomoucký

Stupeň dokumentace:

DUSP

Rekonstrukce TZZ Hlubočky - Hrubá Voda včetně PZS a přejezdu (P7535) v km 17,872 trati Olomouc - Opava

Traťové zabezpečovací zařízení TZZ

TZZ Hrubá Voda - Hlubočky

Rozmístění zařízení v RM ŽST Hlubočky

Katastrální území: Hrubá Voda (648591) Hlubočky (639524)

TUDU: 2191 26

Formáty: 3xA4

Měřítka: -

Označení (S-kod):

Označení zhotovitele:

Označení části:

Označení objektu/komplexu:

Číslo přílohy:

Paré:

S622000187

2003194-01

D.1.1.2

PS 11-01-21

1.0.5

S-kód:

Stupeň dokumentace:

Část:

Objekt:

Podobjekt:

Příloha:

Revize:

S 6 2 2 0 0 0 1 8 7 - D U S P - D 1 1 2 - - P S 1 1 0 1 2 1 - - - 2 - 1 0 5 - 0 0 0

[Prostor pro další informace]